


**LEI Nº 3984, de 22 de outubro de 2019.**





Estabelece Gabarito dos Logradouros Públicos do Loteamento Novo Horizonte, localizado no Bairro Passo de Sapucaia e Costa do Morro, entre a Rodovia Estadual ERS - 118 e a Estrada Municipal dos Ramires.

O Prefeito Municipal de Sapucaia do Sul. Faço saber que a Câmara de Vereadores aprovou e eu, com fundamento no artigo 82, inciso III, da Lei Orgânica do Município, sanciono e promulgo a seguinte,

**LEI :**

**Art. 1º** Fica estabelecido o Gabarito dos Logradouros Públicos - vias e passeios, do Loteamento Novo Horizonte, localizado no Bairro Passo de Sapucaia e Costa do Morro, entre a Rodovia Estadual ERS - 118 e a Estrada Municipal dos Ramires, conforme segue:

- I** - Rua H98-H80-1015- Rua Das Hortênsias, referência inicial no eixo da Rua Dos Treze e término na Rua Azaléia, Bairro Costa do Morro/Passo de Sapucaia: Gabarito (3,00-9,00-3,00)m = 15,00m;
- II** - Rua H99-H80-1019- Rua Coronel Maciel, referência no eixo da Rua Das Dálias (Rua do Lixão) e o término nos terrenos não loteados, no Bairro Costa do Morro/Passo de Sapucaia: Gabarito (3,00-9,00-3,00)m = 15,00m;
- III** - H98-H80-1017- Rua Vitor Hugo, referência inicial no eixo das Ruas das Hortênsias e término na Rua Das Dálias (Rua do Lixão). Bairro Passo de Sapucaia (Costa do Morro): Gabarito (3,00-9,00-3,00)m = 15,00m;
- IV** - Rua Dos Eucaliptos- H99-H99-1024, referência inicial no eixo da Rua Das Hortênsias e o término em terras não loteadas, Bairro Passo de Sapucaia/Costa do Morro: Gabarito (3,00-9,00-3,00)m = 15,00m;
- V** - Rua M98-M98-1121 - Rua Do Patronato, referência inicial no eixo da Rua Das Hortênsias e término na Rua Dos Eucaliptos, Bairro Passo de Sapucaia/Costa do Morro; Gabarito (3,00-9,00-3,00) m =15,00m;
- VI** - Rua M98-M99-1129 - Rua Das Testemunhas, Referência inicial no eixo da Rua Patronato e término em terras não loteadas, Bairro Passo de Sapucaia/Costa do Morro: Gabarito (3,00-9,00-3,00)m =15,00m;



- VII - Rua M99-M09-1118- Rua Das Mãos Dadas, referência inicial no eixo da Rua Das Dálías e término no Aterro Sanitário, Bairro Passo de Sapucaia/Costa do Morro: Gabarito (3,00-9,00-3,00)m = 15,00m;
- VIII - Rua M00-M09-1109- Rua Das Dálías, referência inicial no eixo da Rua Das Hortênsias e término no eixo da Estrada dos Ramires, Bairro Passo de Sapucaia/Costa do Morro: Gabarito (3,00-9,00-3,00)m = 15,00m;
- IX - Rua M98-M98-1119- Rua Das Azaleias, referência inicial no eixo Rua Das Hortênsias e término em terras não loteadas, Bairro Passo de Sapucaia/Costa do Morro: Gabarito (3,00-9,00-3,00)m = 15,00m;
- X - Rua H99-H80- 1018 - Rua Das Camélias, referência inicial no eixo da Rua Das Acácias e término na Rua das Hortênsias, Bairro Passo/ Costa do Morro: Gabarito (2,00-8,00-2,00 )m = 12,00m;
- XI - Rua H99-H99-1022- Rua Clodovino Soares, referência inicial, o eixo da Rua Das Hortênsias e término na Rua Coronel Maciel, Bairro Passo de Sapucaia/Costa do Morro: Gabarito (2,00-8,00-2,00 )m = 12,00m;
- XII - Rua H99-H99-1023- Rua Das Acácias, referência inicial no eixo da Rua Das Hortênsias e término na Rua Das Camélias, Bairro Passo de Sapucaia/Costa do Morro: Gabarito ( 2,00-8,00-2,00 ) m = 12,00m;
- XIII - Travessa Do Balneário, referência inicial no final da Rua Das Camélias e término no eixo da Rua Das Hortênsias, Bairro Passo de Sapucaia/Costa do Morro: Gabarito (2,00-8,00-2,00)m = 12,00m.

Art. 2º Esta Lei entra em vigor na data da sua publicação.

Sapucaia do Sul, em 22 de outubro de 2019.

Publicado por afiliação no	
Painel de Informações	
de 22/10/19 a 05/11/19	
Registrado sob nº 3984/19	
Nome: VERA SUZANNA DE OLIVEIRA	
Cargo:	Oficial Municipal
Matrícula 7720	

ARLENIO DA SILVA,  
Prefeito Municipal, em exercício

Registre-se e publique-se,